

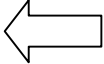

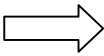
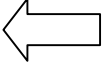













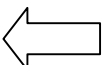
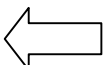

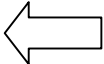



	DEPART	VINAY		D 106 M	SUIVRE LA ROUTE
	D 22	DIRECTION LE RIVIER		D 106	MEAUDRE
	D 1532	COGNIN LES GORGES		D 531	D°PONT EN ROYANS
	D 22	LES GORGES DU NAN		D 215 C	CARREFOUR
	D 31	PRENDRE DIRECTION PRESLES	Route à gauche interdite sauf riverains pas pris mais possible		FORET DE LA LOUBIERE
	RF	ROUTE FORESTIERE AVANT TUNNEL		D 221	PLAINE D'HERBOUILLY
	RF	COL DU MONT NOIR		D 103	ST JULIEN EN VERCORS
	RF	COL DE ROMEYER		D 531	D°PONT EN ROYANS
	RF	ROUTE DES ECOUGES	Route barrée, possible descendre au barrage pour pause		OUVRAGE ELECTRIQUE / PETITE ROUTE
		RENCUREL		D 531	REMONTER D°VILLARS
	D 531	LA BALME DE RENCUREL		D 292	ALLER JUSQU'À PRESLES
	D 106	DIRECTION AUTRANS VILLARS		D 292	SORTIE PRESLES / PETITE ROUTE
	D 106	PAUSE A AUTRANS		D 31	ST PIERRE DE CHERENNE
	D 106	RETOUR MEME ROUTE D°MEAUDRE	Attention, chemin descendant difficile pour gros trails		VARIANTE PAR PISTE D°LE FAS
	D 106 M	LD "LA TRUITE" D°LES DOLLYS			ARRIVEE POUR RET OUR ST PIERRE DE C



**Si tu ne prends pas par cette route, descendre jusqu'au village de Choranche et tourner à droite
dans le centre sur la D292 (très beaux points de vues)**

